





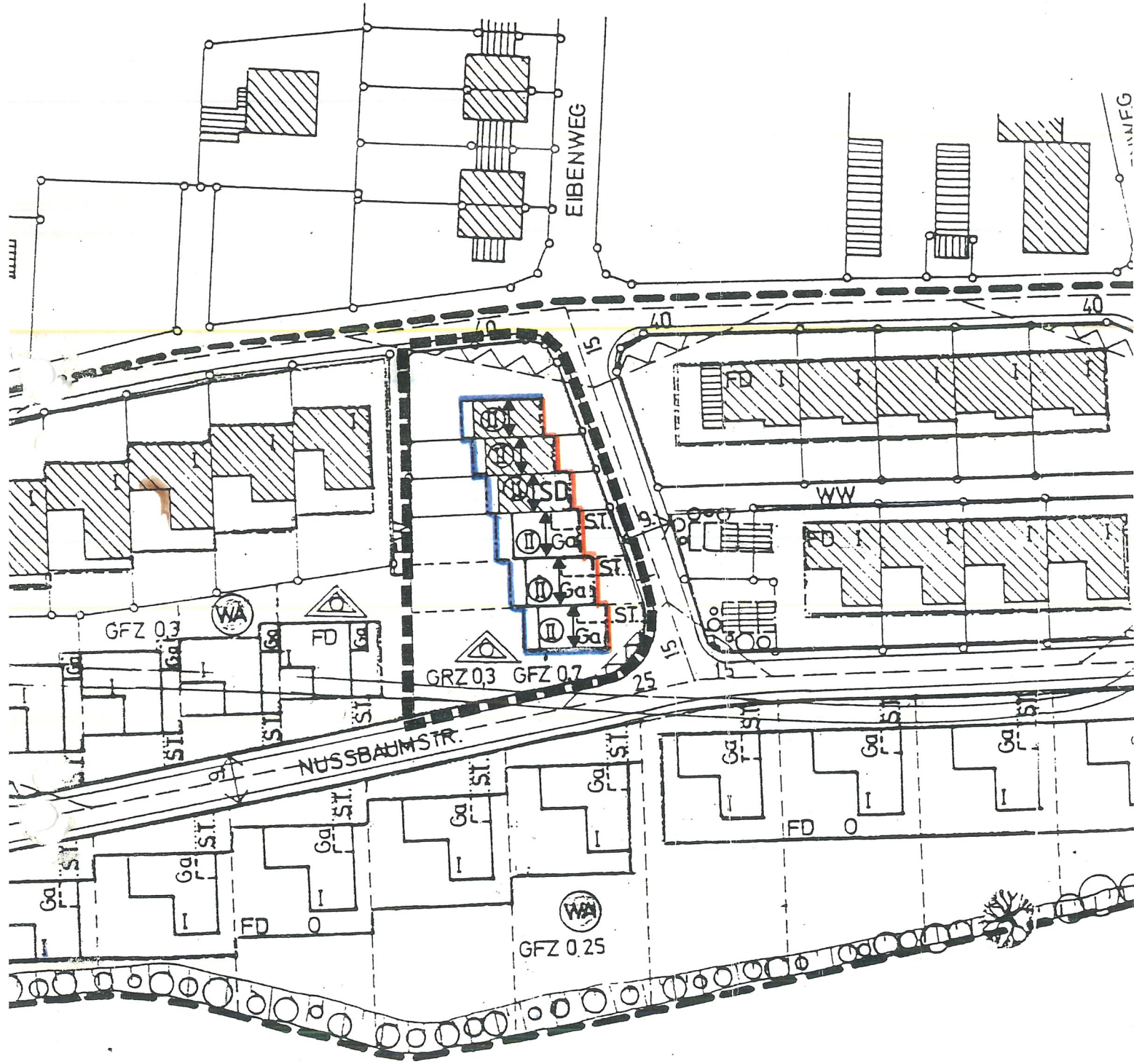
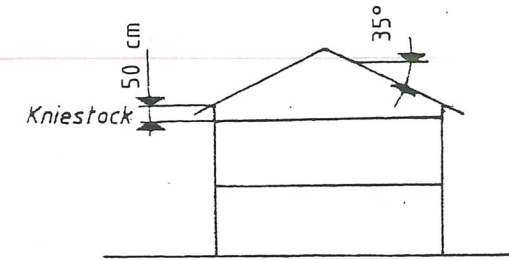


textliche Festsetzungen:

Satteldach, Neigung 35°, Kniestock 50 cm
Dachdeckung: harte, rote Pfannendeckung

Zeichenerklärung:

-  Grenze des Änderungsbereiches
-  Baulinie
-  Baugrenze
-  zwei Geschosse
-  Satteldach
-  Firstrichtung



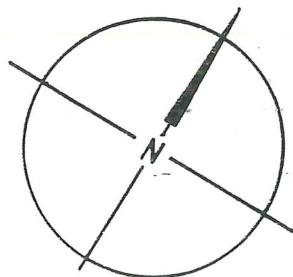
Bebauungsplan Nr.4 Gendorf West, südlich Altgendorferstraße
Gemeinde Burgkirchen a.d. Alz
3. Änderung

für die Grundstücke Fl.Nr.: 1126/7, 1126/8, 1126/9, 1125/17, 1125/18, 1125/19
Gemarkung Burgkirchen a.d. Alz

Änderungsbeschuß des Gemeinderates vom 10.07.1990

Satzungsbeschuß des Gemeinderates vom 07.08.1990

Bekanntmachung am 20.08.1990



M. 1 : 1000

Burgkirchen den 08.08.1990

Entwurf: Burgkirchen den 11.07.1990

[Handwritten signature]

Obermaier
1. Bürgermeister



Gemeindebauamt

[Handwritten signature]

Adam